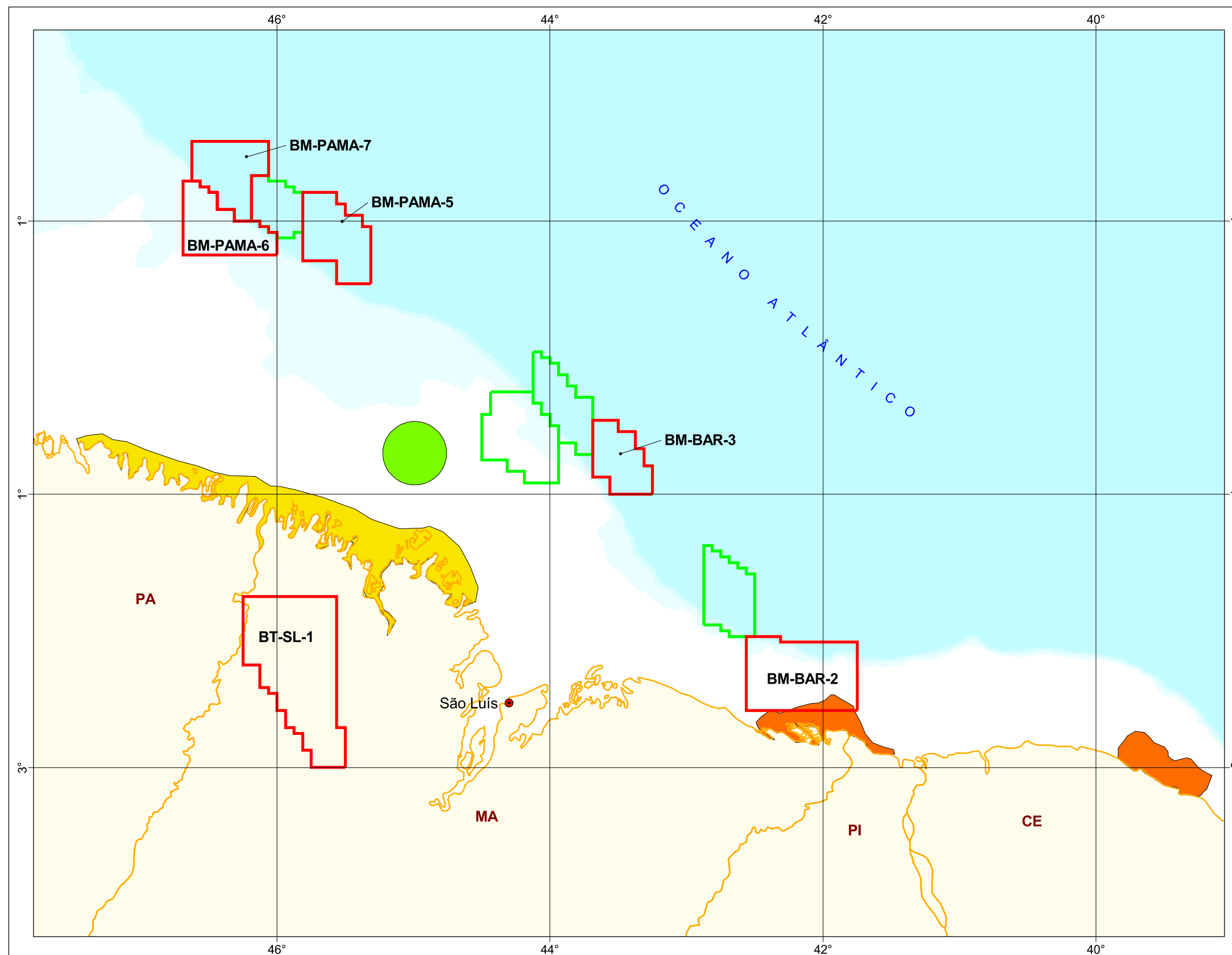


**Mapa Base para Licenciamento Ambiental em
Atividade de Perfuração de Petróleo e Gás
- Áreas Prioritárias para Conservação de Plantas Marinhas -
BACIAS DE BARREIRINHAS E PARÁ-MARANHÃO**



MMA - Ministério do Meio Ambiente
IBAMA - Instituto Brasileiro do Meio Ambiente e dos Recursos Naturais Renováveis
DLQA - Diretoria de Licenciamento e Qualidade Ambiental
ELPN - Escritório de Licenciamento da Atividades de Petróleo e Nuclear
CNPT - Centro Nacional de Populações Tradicionais e Desenvolvimento Sustentável



Legenda

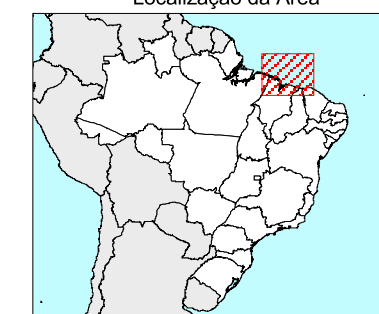
Blocos

- Quarta Rodada
- Rodadas Anteriores


**Plantas Marinhas
Importância Biológica**

- Extrema
- Muito Alta
- Alta

Localização da Área



Escala 1:3.500.000



Sistema de Referência Geográfica
Datum Horizontal: Sad-69

Fonte:

- Avaliação e Ações Prioritárias para a Conservação da Biodiversidade das Zonas Costeira e Marinha - MMA / 2002
- Mapa da Série Brasil Geográfico 1:5.000.000 - IBGE / 1997
- Agência Nacional de Petróleo

Brasília, 23 de Maio de 2002